

-  Vacker plats
-  Grillplats
-  Rastplats
-  Vindskydd
-  Tältplats
-  Svår terräng
-  Utsiktsplats
-  Badplats
-  Hotell
-  Kafé/Restaurang
-  Hyra kanot
-  Torrdass
-  Busshållplats
-  Tågstation
-  Parkering
-  Roddbåt




För att ta dig över sundet mellan Lång och Möckelnäs behöver du ro över. Här finns tre roddbåtar och det ska alltid finnas minst en roddbåt på var sida om sundet. Du som ror över ansvarar för att det finns en båt på var sida. **Obs! Båtarna är endast på plats under säsong. Se www.almhult.se/vandra för aktuell status.**

Kontakta Älmhults kommun vid frågor eller för att felanmäla info@almhult.se www.almhult.se/felanmälan

Ring 112 vid akuta nödsituationer där det är fara för liv, egendom eller miljö.





Östra Möckelnleden

-  Diöslingan 11 km
-  Möckelnässlingan 7 km
-  Insjöslingan 15 km

OBS! Du behöver ro över sundet för att ta dig runt hela Insjöslingan. Läs mer under symbolen för roddbåt.

Leder i reservat

-  Höö naturreservat blå: 2,2 km
-  Höö naturreservat gul: 2,0 km
- Taxås naturreservat blå: 2,0 km
- Taxås naturreservat gul: 2,0 km
- Östra Tångarne naturreservat blå: 2,6 km
- Stockanäs naturreservat gul: 1,4 km
- Stenbrohult naturreservat blå: 3,4 km
- Möckelnäs naturreservat orange: 1,2 km
- Kronans naturreservat orange: 1,2 km

 Vandringsleder i Råshult 3,4 km
Carl von Linnés födelseplats



Vandra i Linnébygden



Östra Möckeln Vandringsled

I Linnébygden vid Östra Möckeln finns över tre mil vandringsleder i Carl von Linnés hemtrakter. Du kan gå den längre Östra Möckelnleden samt nio kortare leder (1–3 km) i sju natur- och kulturreservat. Leden binder ihop reservaten och tar dig genom vackra miljöer med stenmurar, strandängar, odlingsmarker och betade kulturmarker. Östra Möckelnleden består av Diöslingan, Insjöslingan och Möckelsnässlingen.

Insjöslingan

Insjöslingan, 14 km, går runt den fågelrika Insjön. På denna vandring finns ett trebåtssystem så att du får ro över sundet mellan ön Lång och Möckelsnäs.

Diöslingan

Diöslingan går igenom en varierad natur på 11 kilometer. Du vandrar längs mjuka skogsstigar och på grus- och skogsvägar mellan Såganässjön och Möckeln. Missa inte heller att ta en fika eller vandra längs ängarna på kulturreseptat Linnés Råshult.

Möckelsnässlingen

Möckelsnässlingen tar dig ut på en den yttersta delen av halvön – genom Kronans och Möckelsnäs naturreservat. Slingan sträcker sig 8 kilometer i vacker natur bredvid sjön. Här kan du även passa på att ta en fika på Möckelsnäs herrgård.

Sevärdheter

Skåda fågel vid Insjön

Denna vackra sötvattenarkipelag i Insjön mitt i Möckeln är en fågelrik plats där du har chans att se fiskgjuse, storlom, fisktärna och storskarv.

Spåren av Långatorpet

Till dessa vackra omgivningar kom torparen Gustaf Olofsson och kände att han hittade hem. Idag kan du bara se spåren av hans hem men de vackra omgivningarna består.

Ro över mellan Lång och Möckelsnäs

För att ta dig över sundet mellan Lång och Möckelsnäs får du ro över. Framför dig har du ett tre-båtssystem som består av tre roddbåtar, och det ska alltid finnas minst en roddbåt på var sida om sundet. Du som rör över ansvarar för att det finns en båt på var sida.

Pärevägen - potatisarnas väg till bränneriet

Pärevägen är den ursprungliga vägen mellan Tångarne och Taxås. Den har fått sitt namn efter sitt ursprungliga användningsområde – vägen för potatisarna. Päre betyder nämligen potatis på småländska.

Vackra Sikareveln

Sikareveln sträcker sig rakt ut i sjön Möckeln och har en fantastisk strandlinje på båda sidor. Här kan du njuta av de imponerande omgivningarna som skapades av inlandsisen.

Linnés väg till kyrkan

Kyrkstigen följer samma sträckning som Carl von Linné gick under ungdomsåren, mellan Prästgården i Stenbrohult och gården Råshult Södre-gård som familjen drev när Carl var barn.