

Karta

övers

del av Klöxhult 3:1 m fl

i Älmhult

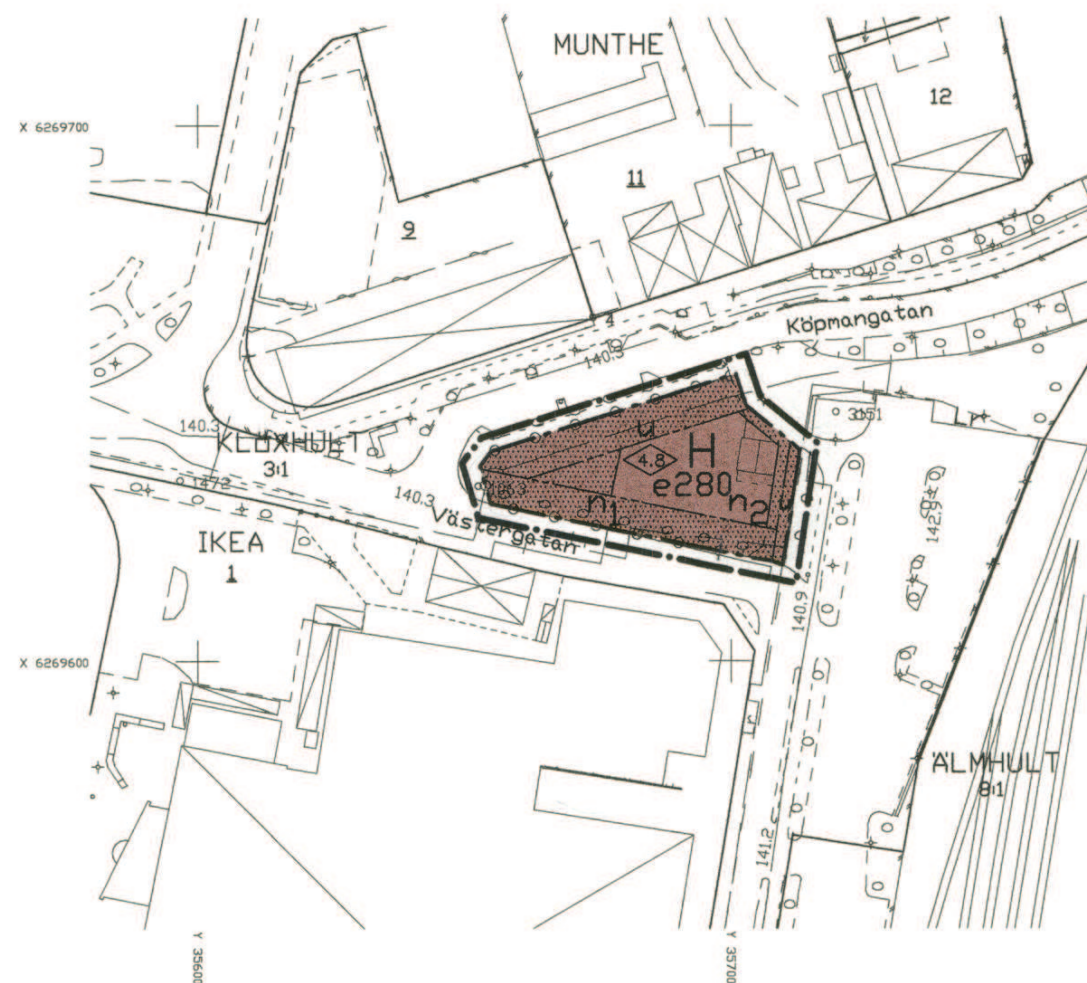
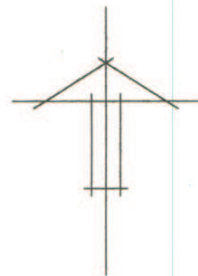
Älmhults kommun

upprättad i september 2005

Roland Theander
Roland Theander
Mätningssingenjör

Skala 1:1000
Koordinatsystem: 59V RT38 region 3
Höjdsystem: RH 00
Standardklass: 2
Ursprung: framställningsmetod kopiering från primärkartan, fotogrammetriskt framställd, terrestert kompletterad, digitaliserad
Beteckningar: HMK - Ka. D
Byggnadernas begränsningslinjer utgöres dels av fasadlinjerna och dels av horisontalprojektionerna av takens ytterkanter (alla beteckningar)
Fastighetsredovisning: Aktuell 2005-09-20

GRUNDKARTANS BETECKNINGAR	
	trakt- och kvartersstråkgräns
	fasthetsgräns
	traktens namn
	kvartersstråkens namn
	registrationsnummer för fastighet
	byggnad resp uthus
	väg
	staket
	häck
	stenvägg
	grävt
	dike
	infart resp borrhäring
	avgränsningsmärke
	gränslinje
	gränslinjeskurva
	höjdpunkt
	ruttpunkt
	polygonpunkt



PLANKARTA

GRÄNSBETECKNINGAR

- PLANOMRÅDESGRÄNS (LINJE DRAGEN 3 MM UTANFÖR PLANOMRÅDET)
- ANVÄNDNINGSGRÄNS
- EGENSKAPSGRÄNS

PLANBESTÄMMELSER

FÖLJANDE GÄLLER INOM OMRÅDEN MED NEDANSTÅENDE BETECKNINGAR. DÄR BETECKNING SAKNAS GÄLLER BESTÄMMELSEN INOM HELA PLANOMRÅDET. ENDAST ANGIVEN ANVÄNDNING OCH UTFÖRNING ÄR TILLÅTEN.

ANVÄNDNING AV MARK OCH VATTEN

KVARTERSMARK

- H GATUKÖK MED TILLHÖRANDE SERVERINGSUTRYMME

UTNYTTJANDEGRAD

- e 00 STÖRSTA BYGGNADSYTA I KVM ÖVAN MARK

BEGRÄNSNING AV MARKENS BEBYGGANDE

- MARKEN FÅR INTE BEBYGGAS
- u MARKEN SKALL VARA TILLGÄNGLIG FÖR ALLMÄNNA UNDERJORDISKA LEDNINGAR

MARKENS ANORDNANDE MARK OCH VEGETATION

- n1 TRÄD SKALL BEVARAS. VID BEHOV SKA ÅTERPLANTERING SKA
- n2 MINST 20% AV FASTIGHETENS MARKYTAN SKALL VARA FÖRSEDD MED GRÄS ELLER ANNAN INFILTRATIONSYTAN. INFILTRATIONSYTAN ANLÄGGS SÅ LÅGT ATT DAGVATTEN FRÅN DE HÄRDGJORDA YTORNA AVLEDS UT ÖVER INFILTRATIONSYTAN

UTFART, STÄNGSEL

- KÖRBAR UTFART FÅR INTE ANORDNAS

PLACERING, UTFÖRNING, UTFÖRANDE

UTFÖRNING

- 0,0 HÖGSTA BYGGNADSHÖJD I METER


DETALJPLAN FÖR

TRIANGELN

I ÄLMHULT, ÄLMHULTS KOMMUN, KRONBERGS LÄN

ÄLMHULT DEN 23 JANUARI 2006

Ylva Pershaff
YLVA PERSHAFF
STADSARKITEKT SÄB/MSA



D132

ANTAGANDEHANDLING

- DENNA PLANKARTA MED BESTÄMMELSER
- PLANBESKRIVNING MED EV ILLUSTRATIONER
- GENOMFÖRANDEBESKRIVNING
- UTLATANDE

DETALJPLANEN

ANTAGEN AV KOMMUNFULLMÄKTIGE
2006-03-27 § 36
LAGA KRAFT 2006-04-27

Bo Bergsjö
BO BERGSJÖ
KOMMUNCHEF

ADMINISTRATIVA BESTÄMMELSER

GENOMFÖRANDETID
GENOMFÖRANDETIDEN ÄR 15 ÅR FRÅN DEN DAG PLANEN
HAR VUNNIT LAGA KRAFT