
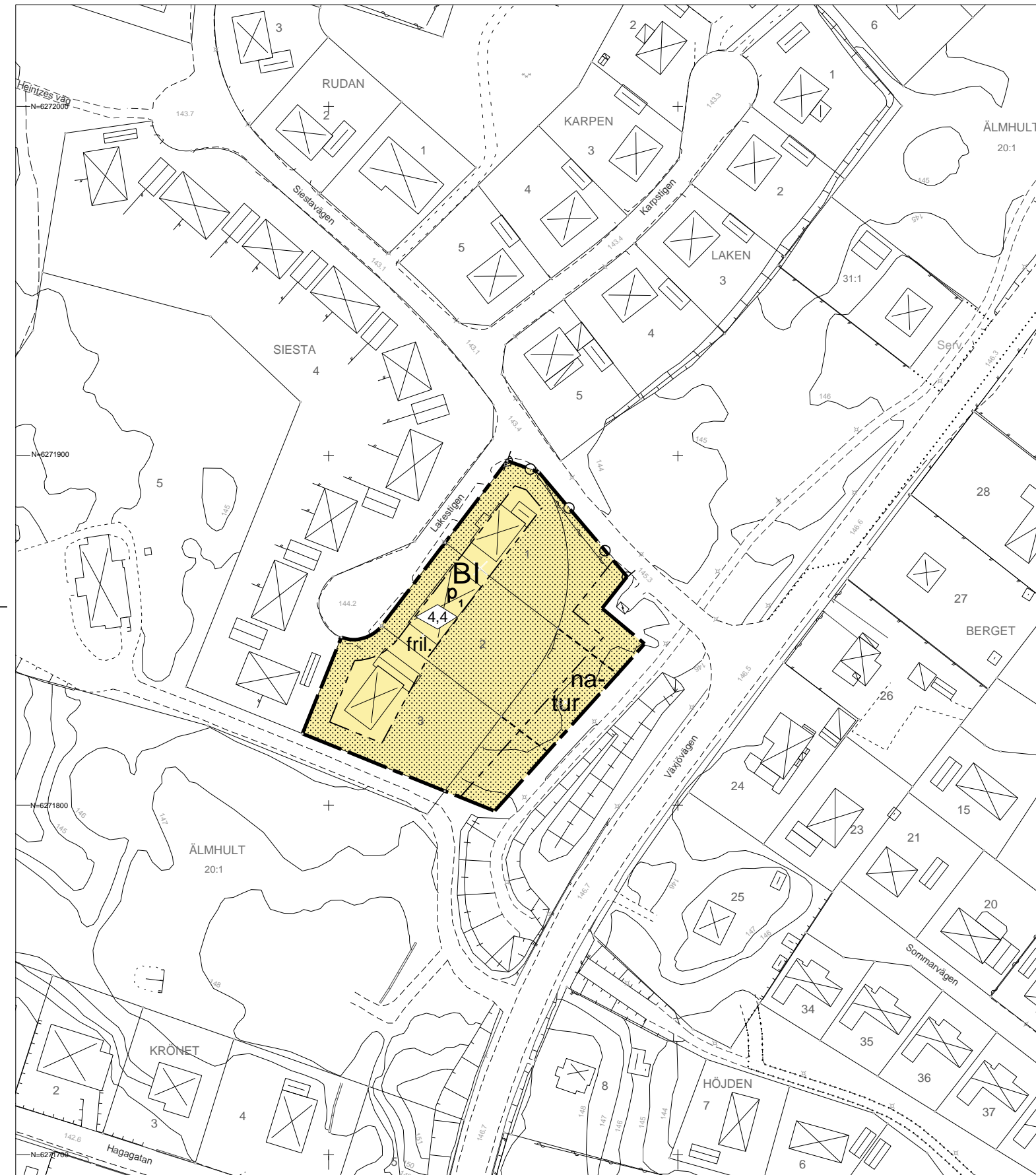


PLANKARTA

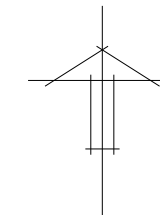


GRUNDKARTANS BETECKNINGAR

- trakt- och kvartersstrakgräns
- fastighetsgräns
- ÄLMHULT traktnamn
- SIESTA kvartersstraktnamn
- 1, 2:3 registreringsnummer för fastighet
- ☒ bostadshus resp uthus
- väg
- staket
- häck
- stenmur
- slänt
- dike
- lövskog resp barrskog
- × sankmark
- ägoslagsgräns
- nivåkurva
- 123,4 höjdpunkt
- + rutnätspunkt
- 4210 polygonpunkt

Grundkartan är upprättad på Älmhults primärkarta
 Koordinatsystem: SWEREF 99 13 30
 Höjdsystem: RH 00
 Fastighetsredovisning: aktuell 2014-12-01

Mats Jeppsson
 Lantmätaringenjör



PLANBESTÄMMELSER

FÖLJANDE GÄLLER INOM OMRÅDEN MED NEDANSTÅENDE BETECKNINGAR. DÄR BETECKNING SAKNAS GÄLLER BESTÄMMELSEN INOM HELA PLANOMRÅDET. ENDAST ANGIVEN ANVÄNDNING OCH UTFORMNING ÄR TILLÅTEN

GRÄNSBETECKNINGAR

- PLANOMRÅDESGRÄNS OCH ANVÄNDNINGSGRÄNS
- ANVÄNDNINGSGRÄNS
- EGENSKAPSGRÄNS

ANVÄNDNING AV MARK OCH VATTEN

Kvartersmark

B Bostäder

BEGRÄNSNINGAR AV MARKENS BEBYGGNADE

Byggnad får inte uppföras

MARKENS ANORDNANDE

Mark och vegetation

natur Naturmark, får ej hårdgöras

Utfart, stängsel

☐ Körbar utfart får inte anordnas

PLACERING, UTFORMNING, UTFÖRANDE

Placering

P1 Huvudbyggnad placeras minst 4 m från fastighetsgräns.
 Carport/garage/uthus placeras minst 2 m från fastighetsgräns.

Utformning

0,0 Högsta byggnadshöjd

I Högst antal våningar

fril. Endast friliggande hus

ADMINISTRATIVA BESTÄMMELSER

Genomförandetid
 Genomförandetiden är 5 år från den dag planen vunnit laga kraft

ILLUSTRATIONER

— Illustrationslinje

GRANSKNINGSHANDLING

Detaljplan för

fastigheterna SIESTA 1, 2 och 3

i Älmhult, Älmhults kommun, Kronobergs län

Älmhult den 2 februari 2015

Carina Tenngart Ivarsson
 Stadsarkitekt LAR/MSA

ANTAGEN AV



Christina Selin Flink
 Plantekniker

LAGA KRAFT

HANDLINGAR

- ☒ Plankarta med bestämmelser
- ☒ Planbeskrivning med behovsbedömning
- ☒ Samrådsredogörelse
- ☐ Illustrationskarta
- ☒ Fastighetsförteckning
- ☐ Planprogram
- ☐ Miljökonsekvensbeskrivning